

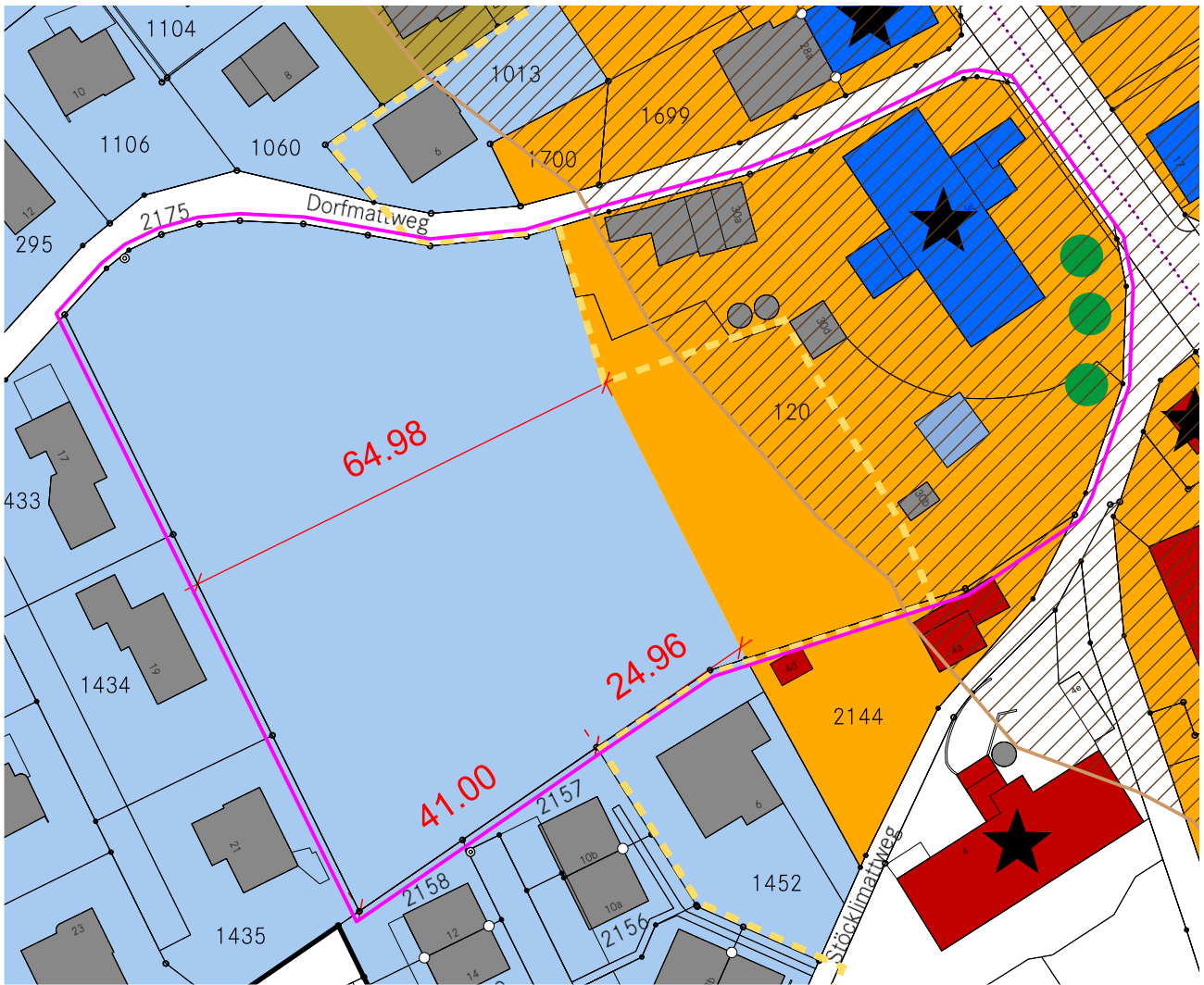
ZONE MIT PLANUNGSPFLICHT ZPP D "OBSTGARTEN" ÄNDERUNG ZONENPLAN

Einwohnergemeinde Rubigen | Kanton Bern

Mitwirkungssexemplar vom 22. Februar 2022


Änderung Zonenplan | Änderung Baureglement | Erläuterungsbericht

Ausschnitt Zonenplan Siedlung und Landschaft - bisher













LEGENDE

Festlegungen

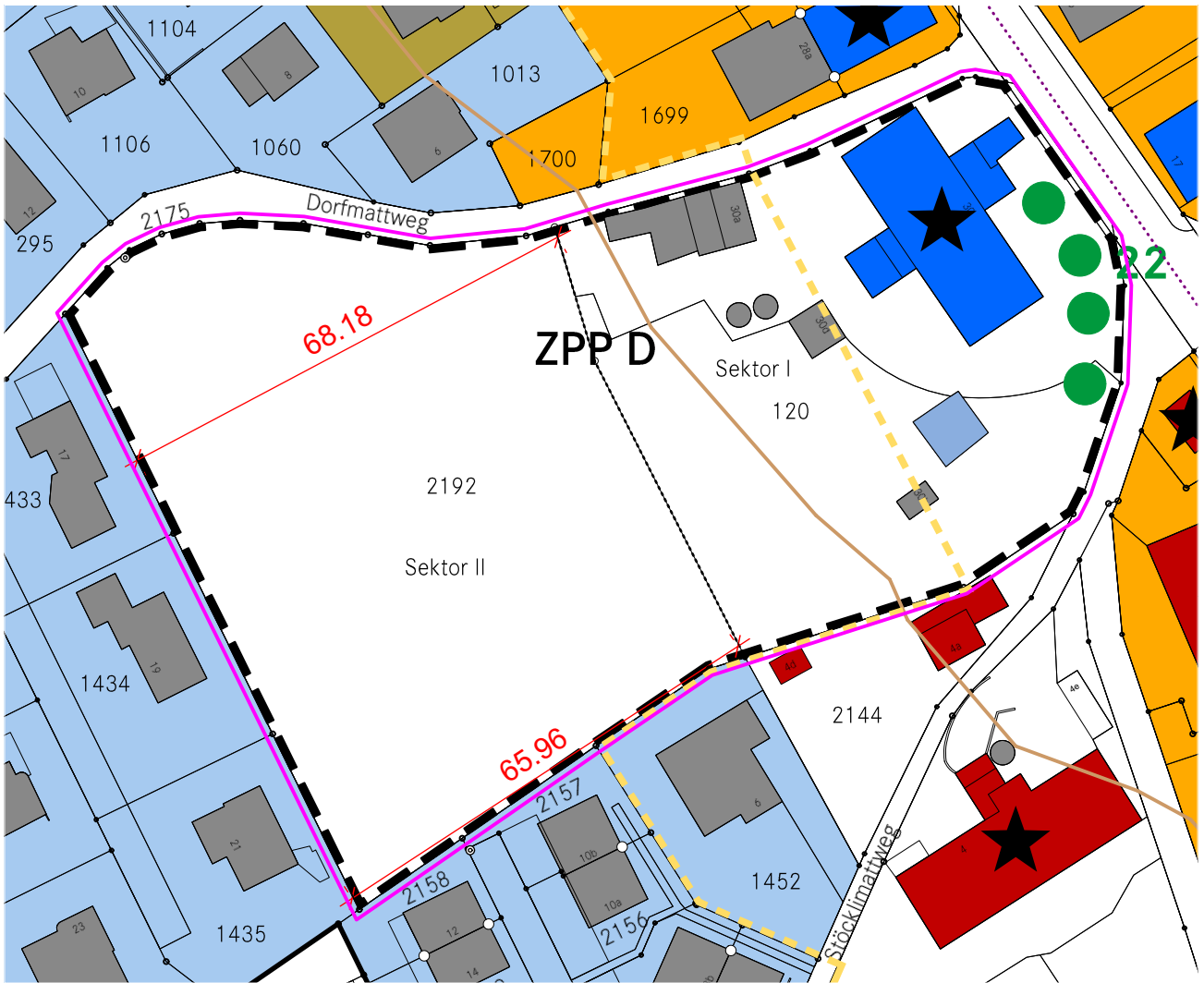
 Perimeter der Zonenplanänderung

Hinweise

-  Wohnzone
-  WGA Wohn- und Gewerbezone A
-  WGB Wohn- und Gewerbezone B
-  Ortsbildschutzgebiet
-  Archäologische Schutzgebiete
-  schützenswerte Bauten
-  erhaltenswerte Bauten
-  K-Objekt
-  Einzelbäume/Baumgruppen
-  IVS national, historischer Verlauf





Ausschnitt Zonenplan Siedlung und Landschaft - neu













LEGENDE

Festlegungen

-  Perimeter der Zonenplanänderung
-  ZPP Zone mit Planungspflicht mit Sektoren

Hinweise

-  Wohnzone
-  WGA Wohn- und Gewerbezone A
-  WGB Wohn- und Gewerbezone B
-  Ortsbildschutzgebiet
-  Archäologische Schutzgebiete
-  schützenswerte Bauten
-  erhaltenswerte Bauten
-  K-Objekt
-  Einzelbäume/Baumgruppen
-  IVS national, historischer Verlauf



Genehmigungsvermerke

Mitwirkung ...
Vorprüfung ...

Publikation im amtlichen Anzeiger ...
Publikation im Amtsblatt ...
Öffentliche Auflage ...

Einspracheverhandlungen ...
Erledigte Einsprachen ...
Unerledigte Einsprachen ...
Rechtsverwahrungen ...

Beschlossen durch den Gemeinderat ...

Beschlossen durch die Einwohnergemeinde (Urnenabstimmung) ...

Namens der Einwohnergemeinde:

Der Präsident

Der Gemeindeverwalter

Die Richtigkeit dieser Angaben bescheinigt:

Rubigen, den

Der Gemeindeverwalter

Genehmigt durch das Amt für Gemeinden und Raumordnung AGR am